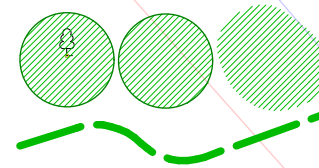



**Tingmärgid**




olemasolev üksikpuu / olemasolev üksikpuu, asukoht orienteeruv / olemasolev puistu



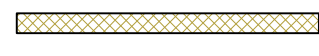
raiega kujundatav puistu piir õpperaja ümber



projekteeritud sisseniidetav tee (olemasolevate jalgradade trajektooridel)



projekteeritud sisseniidetav tee (uutel trajektooridel)



olemasolev lammutatav ja rekonstrueeritav laudtee



projekteeritud uus laudtee



projekteeritud infoviit



projekteeritud pink



projekteeritud infoalus (joonis 5, variant B) / projekteeritud infoaluse (joonis 5, variant A) orienteeruv asukoht



projekteeritud soovitatav tõkkepalk parklas



projekteeritud laudtee lõigu pikkus



projekteeritud laudtee / laudtee osa orienteeruvad kõrgused



projekteeritud allaminek laudteelt (pandus), panduse kalle ja suund

**72,9 m**

laudtee  
0.55  
0.03

**2,6%**

**Eksplikatsioon**

1. Olemasolev majakas
2. Olemasolev parkla
3. Projekteeritud soovituslik sissepääsu rajale markeriv värv
4. Projekteeritud 3-osaline infotahvel
5. Projekteeritud lambavärv (cattle grid)
6. Lammutatav / projekteeritud 3 m vaateplatvorm koos invapandusega
7. Lammutatav / projekteeritud 6 m vaateplatvorm koos invapandusega
8. Tõllukivi (kaitsealune rändrahn KLO4001029)
9. Projekteeritud jalgrattastatiiv kuni 6 jalgrattale



**Orjaku õpperaja projekt**

KKR kood KLO1000508

Koondplaan M 1: 500

Käina lahe-Kassari maastikukaitseala



Töö:

**Orjaku õpperaja projekt**

Joonis:

**Koondplaan**

Artes Terrae OÜ  
Reg nr 10914072  
Puiestee 78, Tartu 51008  
artes@artes.ee

Maastikuarhitektid:  
**Sulev Nurme**  
Projektijuht / vastutav spetsialist:  
**Sulev Nurme**

Tellija: **RMK**  
Asukoht: **Hiiu maakond, Käina vald, Orjaku**

Töö nr: **55KP14**  
Kuupäev: **11.14**  
Mõõt: **1:500**  
Joonise nr: **2-8**